

**КОМИТЕТ ИМУЩЕСТВЕННЫХ ОТНОШЕНИЙ  
АДМИНИСТРАЦИИ ПЕРМСКОГО МУНИЦИПАЛЬНОГО РАЙОНА**

**РАСПОРЯЖЕНИЕ**

21.07.2022

№ 3090

**О внесении изменений в  
распоряжение комитета  
имущественных отношений  
администрации Пермского  
муниципального района  
от 27.05.2022 № 2256  
«Об установлении  
публичного сервитута на часть  
земельных участков»**

В соответствии с Федеральным законом от 25.10.2001 № 137-ФЗ «О введении в действие Земельного кодекса Российской Федерации», пп. 5.5.3 п. 5.5 разд. 5 Положения о комитете имущественных отношений администрации Пермского муниципального района, утвержденного решением Земского Собрания Пермского муниципального района Пермского края от 22.12.2016 № 178, на основании ходатайства открытого акционерного общества «Межрегиональная распределительная сетевая компания Урала» (ИНН 6671163413, ОГРН 1056604000970) (далее - ОАО «МРСК Урала») от 29.06.2022 № 5715:

1. Внести в распоряжение Комитета имущественных отношений администрации Пермского муниципального района от 27.05.2022 № 2256 «Об установлении публичного сервитута на часть земельных участков» следующее изменение:

1.1. Пункт 1 читать в новой редакции: «1. Установить в интересах ОАО «МРСК Урала» публичный сервитут общей площадью 11434 кв.м на часть земельных участков:

- с кадастровым номером 59:32:0280001:12, расположенный по адресу: Пермский край, Пермский район, Гамовское с/п, д. Ермаши, ул. Ермашевская, з/у 30;

- с кадастровым номером 59:32:0280001:243, расположенный по адресу: Пермский край, Пермский район, Гамовское с/п, д. Ермаши, ул. Ермашевская, з/у 16;

- с кадастровым номером 59:32:0280001:327, расположенный по адресу: Пермский край, Пермский район, Гамовское с/п, д. Ермаши, ул. Ермашевская, д. 39;



Пермский край, Пермский район, Гамовское с/п, д. Ермаши, ул. Ермашевская;

- с кадастровым номером 59:32:0300001:327, расположенный по адресу:

Пермский край, Пермский район, Гамовское с/п, д. Ермаши;

- с кадастровым номером 59:32:0300001:344, расположенный по адресу:

Пермский край, Пермский район, Гамовское с/п, д. Ермаши, ул. Ермашевская, д. 27;

- с кадастровым номером 59:32:0300001:480, расположенный по адресу:

Пермский край, Пермский район, Гамовское с/п, д. Ермаши, ул. Ермашевская, д. 33;

- с кадастровым номером 59:32:0300001:12, расположенный по адресу:

Пермский край, Пермский район, Гамовское с/п, д. Осенцы, тер. Промышленная зона, уч. № 3;

- с кадастровым номером 59:32:0300001:14, расположенный по адресу:

Пермский край, Пермский район, Гамовское с/п, д. Осенцы, ул. Ермашевская, дом 2;

- с кадастровым номером 59:32:0300001:333, расположенный по адресу:

Пермский край, Пермский район, Гамовское с/п, д. Осенцы;

- с кадастровым номером 59:32:0300001:340, расположенный по адресу:

Пермский край, Пермский район, Гамовское с/п, д. Осенцы, ул. Ермашевская, з/у 15а;

- с кадастровым номером 59:32:0300001:343, расположенный по адресу:

Пермский край, Пермский район, Гамовское с/п, д. Осенцы;

- с кадастровым номером 59:32:0300001:368, расположенный по адресу:

Пермский край, Пермский район, Гамовское с/п, д. Осенцы;

- с кадастровым номером 59:32:0300001:405, расположенный по адресу:

Пермский край, Пермский район, Гамовское с/п, д. Осенцы, ул. Ермашевская, 27а;

- с кадастровым номером 59:32:0300001:455, расположенный по адресу:

Пермский край, Пермский район, Гамовское с/п, д. Осенцы, ул. Ермашевская, з/у 1/2;

- с кадастровым номером 59:32:0300001:498, расположенный по адресу:

Пермский край, Пермский район, Гамовское с/п, д. Осенцы, ул. Ермашевская, з/у 15;

- с кадастровым номером 59:32:0300001:499, расположенный по адресу:

Пермский край, Пермский район, Гамовское с/п, д. Осенцы, ул. Ермашевская, з/у 43а;

- с кадастровым номером 59:32:0300001:6, расположенный по адресу:

Пермский край, Пермский район, Гамовское с/п, д. Осенцы, ул. Ермашевская, д. 19;

- с кадастровым номером 59:32:0300001:683, расположенный по адресу:

Пермский край, Пермский район, Гамовское с/п, д. Осенцы, ул. Ермашевская, з/у 13;

- с кадастровым номером 59:32:0300001:763, расположенный по адресу: Пермский край, Пермский район, Гамовское с/п, д. Осенцы, ул. Ермашевская, д. 2а;
- с кадастровым номером 59:32:0300001:764, расположенный по адресу: Пермский край, Пермский район, Гамовское с/п, д. Осенцы, 7г;
- с кадастровым номером 59:32:0300001:779, расположенный по адресу: Пермский край, Пермский район, Гамовское с/п, д. Осенцы, ул. Ермашевская;
- с кадастровым номером 59:32:0300001:802, расположенный по адресу: Пермский край, Пермский район, Гамовское с/п, д. Осенцы, ул. Ермашевская, д. 27б;
- с кадастровым номером 59:32:0300001:808, расположенный по адресу: Пермский край, Пермский район, Гамовское с/п, д. Осенцы, ул. Ермашевская;
- с кадастровым номером 59:32:0300001:822, расположенный по адресу: Пермский край, Пермский район, Гамовское с/п, д. Осенцы;
- с кадастровым номером 59:32:0300001:88, расположенный по адресу: Пермский край, Пермский район, Гамовское с/п, д. Осенцы, ул. Ермашевская;
- с кадастровым номером 59:32:0300001:9, расположенный по адресу: Пермский край, Пермский район, Гамовское с/п, д. Осенцы, ул. Ермашевская, д. 22;
- с кадастровым номером 59:32:0300001:968, расположенный по адресу: Пермский край, Пермский район, Гамовское с/п, д. Осенцы;
- с кадастровым номером 59:32:0300001:969, расположенный по адресу: Пермский край, Пермский район, Гамовское с/п, д. Осенцы;
- с кадастровым номером 59:32:0000000:3670, расположенный по адресу: Пермский край, Пермский район, Гамовское с/п, д. Осенцы;
- с кадастровым номером 59:32:0000000:13685, расположенный по адресу: Пермский край, Пермский район, Гамовское с/п, д. Осенцы, ул. Ермашевская;
- с кадастровым номером 59:32:0000000:14854, расположенный по адресу: Пермский край, Пермский р-н, д. Осенцы;
- с кадастровым номером 59:32:0300001:324, расположенный по адресу: Пермский край, р-н Пермский, д. Осенцы;
- с кадастровым номером 59:32:0300001:466, расположенный по адресу: Пермский край, р-н Пермский, с.п. Гамовское, д. Ермаша, ул. Ермашевская, з/у 12;
- с кадастровым номером 59:32:0000000:82, расположенный по адресу: край Пермский, р-н Пермский, с/пос. Гамовское, автодорога "ПНОС-с.Гамово";
- с кадастровым номером 59:32:5610001:35, расположенный по адресу: край Пермский, р-н Пермский, с/пос. Гамовское, д. Осенцы;
- с кадастровым номером 59:32:5210001:238, расположенный по адресу: Пермский край, р-н Пермский, с/п Гамовское, д. Ермаша.

Цель: Для размещения объекта электросетевого хозяйства «ВЛ-0,4 кВ от ТП-47250».

Срок: 49 лет.».

1.2. Приложение к распоряжению № 2256 от 27.05.2022 изложить в новой редакции согласно приложения к настоящему распоряжению.

2. Настоящее распоряжение вступает в силу со дня его подписания.


3. Контроль исполнения настоящего распоряжения оставляю за собой.

Председатель комитета




Д.В. Ракицкий

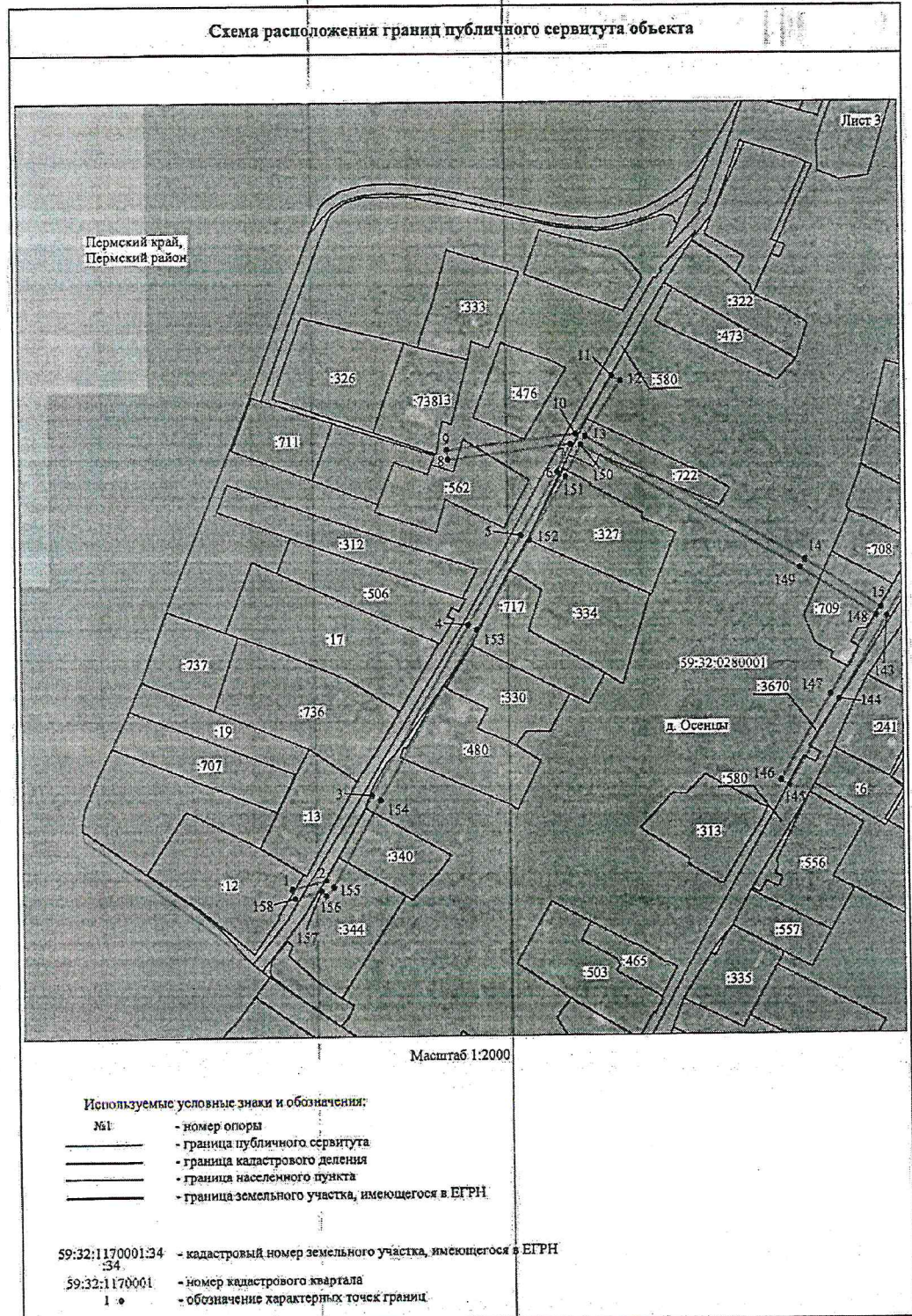
Приложение № 1  
 к распоряжению  
 комитета имущественных  
 отношений администрации  
 Пермского муниципального района  
 от 21.07.2022 № 3090



Приложение № 2  
к распоряжению  
комитета имущественных  
отношений администрации  
Пермского муниципального района  
от 21.07.2022 № 3090

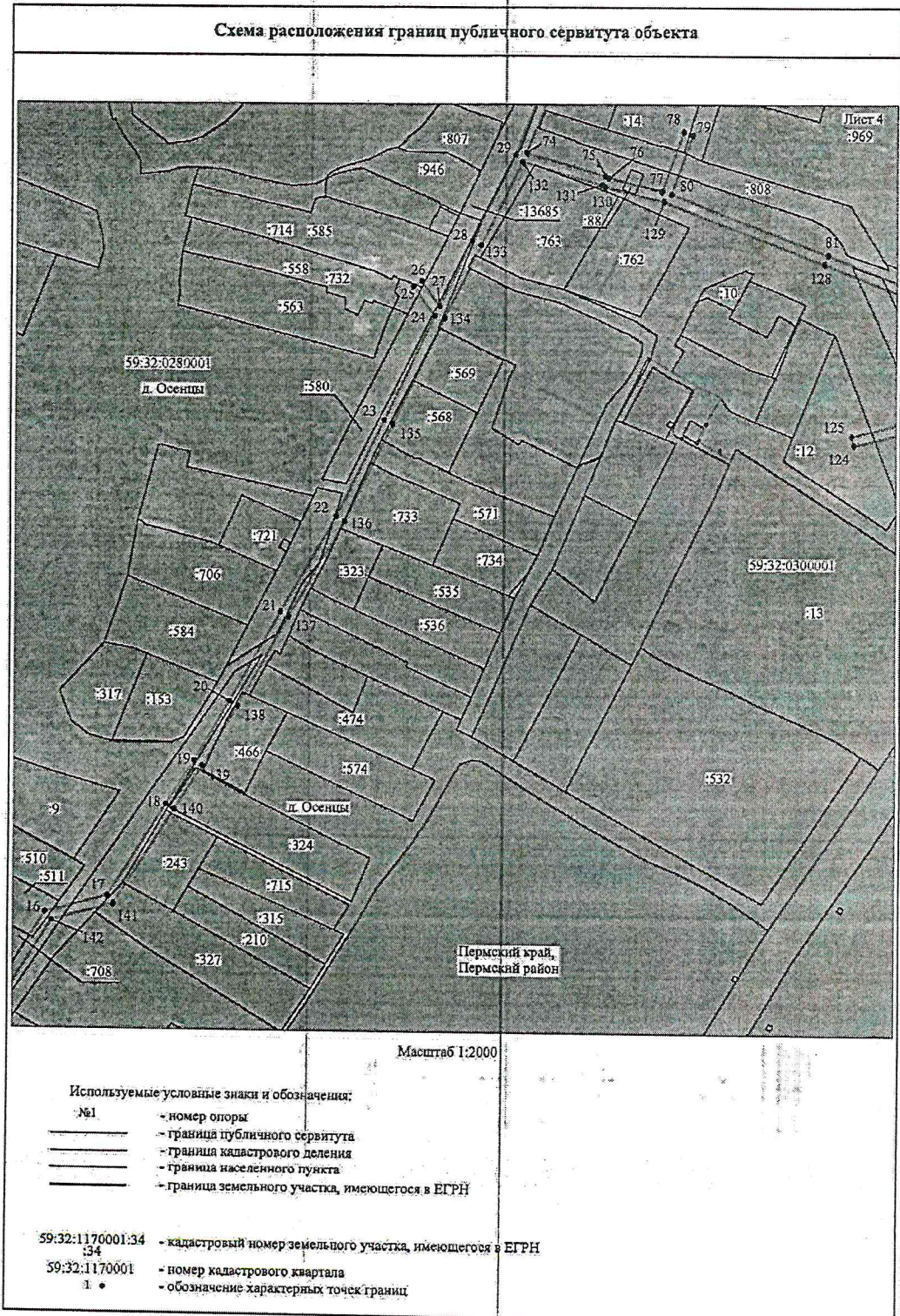


Приложение № 3  
к распоряжению  
комитета имущественных  
отношений администрации  
Пермского муниципального района  
от 21.07.2022 № 3090






Приложение № 4  
к распоряжению  
комитета имущественных  
отношений администрации  
Пермского муниципального района  
от 21.07.2022 № 3090



Приложение № 5  
к распоряжению  
комитета имущественных  
отношений администрации  
Пермского муниципального района  
от 21.07.2022 № 3090



Приложение № 6  
к распоряжению  
комитета имущественных  
отношений администрации  
Пермского муниципального района  
от 21.07.2022 № 3090

ОПИСАНИЕ МЕСТОПОЛОЖЕНИЯ ГРАНИЦ

Публичный сервитут для размещения объекта электросетевого хозяйства «ВЛ-0,4 кв ОТ ТП-47250»  
(наименование объекта, местоположение границ которого описано (далее - объект))

Раздел I

Сведения об объекте

Сведения об объекте		
№ п/п	Характеристики объекта	Описание характеристик
1	2	3
1	Местоположение объекта	Пермский край, Пермский район
2	Площадь объекта +/- величина погрешности определения площади (P+/- Дельта P)	11434 кв.м ± 22 кв.м
3	Иные характеристики объекта	Публичный сервитут для размещения объекта электросетевого хозяйства «ВЛ-0,4 кв ОТ ТП-47250» на срок 49 лет

Приложение № 7  
к распоряжению  
комитета имущественных  
отношений администрации  
Пермского муниципального района  
от 21.07.2022 № 3090

Раздел 2

Сведения о местоположении границ объекта					
1. Система координат <u>МСК-59, зона 2</u>					
2. Сведения о характерных точках границ объекта					
Обозначение характерных точек границ	Координаты, м		Метод определения координат характерной точки	Средняя квадратическая погрешность положения характерной точки (М), м	Описание обозначени я точки на местности (при наличии)
	X	Y			
1	2	3	4	5	6
1	504399.74	2223474.58	Метод спутниковых геодезических измерений (определений)	0.10	-
2	504403.57	2223488.92	Метод спутниковых геодезических измерений (определений)	0.10	-
3	504439.89	2223508.28	Метод спутниковых геодезических измерений (определений)	0.10	-
4	504510.62	2223548.92	Метод спутниковых геодезических измерений (определений)	0.10	-
5	504547.92	2223571.13	Метод спутниковых геодезических измерений (определений)	0.10	-
6	504574.30	2223586.35	Метод спутниковых геодезических измерений (определений)	0.10	-
7	504585.81	2223591.90	Метод спутниковых геодезических измерений (определений)	0.10	-
8	504579.61	2223541.21	Метод спутниковых геодезических измерений (определений)	0.10	-
9	504583.58	2223540.72	Метод спутниковых геодезических измерений (определений)	0.10	-
10	504590.11	2223594.13	Метод спутниковых геодезических измерений (определений)	0.10	-
11	504614.03	2223609.45	Метод спутниковых геодезических измерений (определений)	0.10	-
12	504611.87	2223612.82	Метод спутниковых геодезических измерений (определений)	0.10	-
13	504588.93	2223598.12	Метод спутниковых геодезических измерений (определений)	0.10	-
14	504537.05	2223688.54	Метод спутниковых геодезических измерений (определений)	0.10	-
15	504517.04	2223720.18	Метод спутниковых геодезических измерений (определений)	0.10	-
16	504553.27	2223742.07	Метод спутниковых геодезических измерений (определений)	0.10	-
17	504560.47	2223767.34	Метод спутниковых геодезических измерений (определений)	0.10	-
18	504599.28	2223791.11	Метод спутниковых геодезических измерений (определений)	0.10	-
19	504617.79	2223802.68	Метод спутниковых геодезических измерений (определений)	0.10	-
20	504643.23	2223817.40	Метод спутниковых геодезических измерений (определений)	0.10	-
21	504681.30	2223838.53	Метод спутниковых геодезических измерений (определений)	0.10	-
22	504721.26	2223861.65	Метод спутниковых геодезических измерений (определений)	0.10	-
23	504761.82	2223881.46	Метод спутниковых геодезических измерений (определений)	0.10	-
24	504805.56	2223902.19	Метод спутниковых геодезических измерений (определений)	0.10	-
25	504818.49	2223893.26	Метод спутниковых геодезических измерений (определений)	0.10	-
26	504820.76	2223896.55	Метод спутниковых геодезических измерений	0.10	-

Приложение № 8  
к распоряжению  
комитета имущественных  
отношений администрации  
Пермского муниципального района  
от 21.07.2022 № 3090

			(определений)		
27	504809.72	2223904.18	Метод спутниковых геодезических измерений (определений)	0.10	-
28	504837.66	2223917.55	Метод спутниковых геодезических измерений (определений)	0.10	-
29	504873.82	2223935.32	Метод спутниковых геодезических измерений (определений)	0.10	-
30	504920.40	2223953.74	Метод спутниковых геодезических измерений (определений)	0.10	-
31	504959.56	2223961.20	Метод спутниковых геодезических измерений (определений)	0.10	-
32	505037.77	2223970.57	Метод спутниковых геодезических измерений (определений)	0.10	-
33	505076.34	2223974.75	Метод спутниковых геодезических измерений (определений)	0.10	-
34	505116.23	2223977.45	Метод спутниковых геодезических измерений (определений)	0.10	-
35	505154.28	2223979.35	Метод спутниковых геодезических измерений (определений)	0.10	-
36	505192.82	2223980.18	Метод спутниковых геодезических измерений (определений)	0.10	-
37	505270.53	2223983.52	Метод спутниковых геодезических измерений (определений)	0.10	-
38	505306.21	2223984.53	Метод спутниковых геодезических измерений (определений)	0.10	-
39	505318.10	2223941.38	Метод спутниковых геодезических измерений (определений)	0.10	-
40	505341.72	2223864.58	Метод спутниковых геодезических измерений (определений)	0.10	-
41	505305.50	2223865.40	Метод спутниковых геодезических измерений (определений)	0.10	-
42	505262.22	2223855.43	Метод спутниковых геодезических измерений (определений)	0.10	-
43	505187.61	2223838.89	Метод спутниковых геодезических измерений (определений)	0.10	-
44	505147.16	2223826.91	Метод спутниковых геодезических измерений (определений)	0.10	-
45	505148.30	2223823.07	Метод спутниковых геодезических измерений (определений)	0.10	-
46	505188.69	2223835.04	Метод спутниковых геодезических измерений (определений)	0.10	-
47	505263.11	2223851.53	Метод спутниковых геодезических измерений (определений)	0.10	-
48	505305.91	2223861.38	Метод спутниковых геодезических измерений (определений)	0.10	-
49	505344.88	2223860.53	Метод спутниковых геодезических измерений (определений)	0.10	-
50	505387.24	2223878.43	Метод спутниковых геодезических измерений (определений)	0.10	-
51	505385.68	2223882.11	Метод спутниковых геодезических измерений (определений)	0.10	-
52	505345.70	2223865.23	Метод спутниковых геодезических измерений (определений)	0.10	-
53	505334.34	2223902.69	Метод спутниковых геодезических измерений (определений)	0.10	-
54	505367.90	2223914.72	Метод спутниковых геодезических измерений (определений)	0.10	-
55	505413.07	2223918.68	Метод спутниковых геодезических измерений (определений)	0.10	-
56	505453.56	2223936.38	Метод спутниковых геодезических измерений (определений)	0.10	-
57	505451.96	2223940.06	Метод спутниковых геодезических измерений (определений)	0.10	-
58	505412.08	2223922.65	Метод спутниковых геодезических измерений (определений)	0.10	-
59	505367.00	2223918.66	Метод спутниковых геодезических измерений (определений)	0.10	-
60	505342.64	2223909.92	Метод спутниковых геодезических измерений	0.10	-

Приложение № 9  
к распоряжению  
комитета имущественных  
отношений администрации  
Пермского муниципального района  
от 21.07.2022 № 3090

			(определений)		
61	505356.71	2223921.08	Метод спутниковых геодезических измерений (определений)	0.10	-
62	505354.22	2223924.21	Метод спутниковых геодезических измерений (определений)	0.10	-
63	505332.92	2223907.31	Метод спутниковых геодезических измерений (определений)	0.10	-
64	505321.93	2223942.55	Метод спутниковых геодезических измерений (определений)	0.10	-
65	505309.34	2223988.67	Метод спутниковых геодезических измерений (определений)	0.10	-
66	505270.38	2223987.52	Метод спутниковых геодезических измерений (определений)	0.10	-
67	505192.70	2223984.18	Метод спутниковых геодезических измерений (определений)	0.10	-
68	505154.11	2223983.35	Метод спутниковых геодезических измерений (определений)	0.10	-
69	505116.01	2223981.44	Метод спутниковых геодезических измерений (определений)	0.10	-
70	505075.96	2223978.73	Метод спутниковых геодезических измерений (определений)	0.10	-
71	505037.33	2223974.54	Метод спутниковых геодезических измерений (определений)	0.10	-
72	504958.88	2223965.15	Метод спутниковых геодезических измерений (определений)	0.10	-
73	504919.29	2223957.63	Метод спутниковых геодезических измерений (определений)	0.10	-
74	504874.36	2223939.83	Метод спутниковых геодезических измерений (определений)	0.10	-
75	504864.94	2223972.70	Метод спутниковых геодезических измерений (определений)	0.10	-
76	504864.07	2223974.19	Метод спутниковых геодезических измерений (определений)	0.10	-
77	504858.71	2223996.50	Метод спутниковых геодезических измерений (определений)	0.10	-
78	504883.12	2224005.31	Метод спутниковых геодезических измерений (определений)	0.10	-
79	504881.76	2224009.07	Метод спутниковых геодезических измерений (определений)	0.10	-
80	504857.51	2224000.32	Метод спутниковых геодезических измерений (определений)	0.10	-
81	504832.23	2224065.68	Метод спутниковых геодезических измерений (определений)	0.10	-
82	504819.32	2224098.02	Метод спутниковых геодезических измерений (определений)	0.10	-
83	504766.84	2224122.53	Метод спутниковых геодезических измерений (определений)	0.10	-
84	504775.81	2224162.33	Метод спутниковых геодезических измерений (определений)	0.10	-
85	504790.75	2224226.84	Метод спутниковых геодезических измерений (определений)	0.10	-
86	504802.52	2224212.78	Метод спутниковых геодезических измерений (определений)	0.10	-
87	504820.51	2224191.17	Метод спутниковых геодезических измерений (определений)	0.10	-
88	504837.19	2224171.02	Метод спутниковых геодезических измерений (определений)	0.10	-
89	504856.76	2224147.46	Метод спутниковых геодезических измерений (определений)	0.10	-
90	504871.64	2224108.87	Метод спутниковых геодезических измерений (определений)	0.10	-
91	504875.37	2224110.31	Метод спутниковых геодезических измерений (определений)	0.10	-
92	504861.09	2224147.37	Метод спутниковых геодезических измерений (определений)	0.10	-
93	504889.68	2224158.97	Метод спутниковых геодезических измерений (определений)	0.10	-
94	504921.89	2224138.33	Метод спутниковых геодезических измерений	0.10	-

Приложение № 10  
к распоряжению  
комитета имущественных  
отношений администрации  
Пермского муниципального района  
от 21.07.2022 № 3090

			(определений)		
95	504948.95	2224118.88	Метод спутниковых геодезических измерений (определений)	0.10	-
96	504951.28	2224122.13	Метод спутниковых геодезических измерений (определений)	0.10	-
97	504924.09	2224141.67	Метод спутниковых геодезических измерений (определений)	0.10	-
98	504891.03	2224162.86	Метод спутниковых геодезических измерений (определений)	0.10	-
99	504881.27	2224170.07	Метод спутниковых геодезических измерений (определений)	0.10	-
100	504878.89	2224166.85	Метод спутниковых геодезических измерений (определений)	0.10	-
101	504885.83	2224161.72	Метод спутниковых геодезических измерений (определений)	0.10	-
102	504859.12	2224150.88	Метод спутниковых геодезических измерений (определений)	0.10	-
103	504823.59	2224193.72	Метод спутниковых геодезических измерений (определений)	0.10	-
104	504805.59	2224215.34	Метод спутниковых геодезических измерений (определений)	0.10	-
105	504792.90	2224230.50	Метод спутниковых геодезических измерений (определений)	0.10	-
106	504788.30	2224232.35	Метод спутниковых геодезических измерений (определений)	0.10	-
107	504784.77	2224230.07	Метод спутниковых геодезических измерений (определений)	0.10	-
108	504784.27	2224226.82	Метод спутниковых геодезических измерений (определений)	0.10	-
109	504780.93	2224222.36	Метод спутниковых геодезических измерений (определений)	0.10	-
110	504763.94	2224210.84	Метод спутниковых геодезических измерений (определений)	0.10	-
111	504713.54	2224176.50	Метод спутниковых геодезических измерений (определений)	0.10	-
112	504655.28	2224156.68	Метод спутниковых геодезических измерений (определений)	0.10	-
113	504612.43	2224177.87	Метод спутниковых геодезических измерений (определений)	0.10	-
114	504599.59	2224217.48	Метод спутниковых геодезических измерений (определений)	0.10	-
115	504595.78	2224216.25	Метод спутниковых геодезических измерений (определений)	0.10	-
116	504609.22	2224174.98	Метод спутниковых геодезических измерений (определений)	0.10	-
117	504654.91	2224152.38	Метод спутниковых геодезических измерений (определений)	0.10	-
118	504715.33	2224172.85	Метод спутниковых геодезических измерений (определений)	0.10	-
119	504766.20	2224207.54	Метод спутниковых геодезических измерений (определений)	0.10	-
120	504783.93	2224219.69	Метод спутниковых геодезических измерений (определений)	0.10	-
121	504785.42	2224221.68	Метод спутниковых геодезических измерений (определений)	0.10	-
122	504771.91	2224163.21	Метод спутниковых геодезических измерений (определений)	0.10	-
123	504762.58	2224121.83	Метод спутниковых геодезических измерений (определений)	0.10	-
124	504752.03	2224076.92	Метод спутниковых геодезических измерений (определений)	0.10	-
125	504755.91	2224076.00	Метод спутниковых геодезических измерений (определений)	0.10	-
126	504765.92	2224118.55	Метод спутниковых геодезических измерений (определений)	0.10	-
127	504816.16	2224095.13	Метод спутниковых геодезических измерений (определений)	0.10	-
128	504828.50	2224064.22	Метод спутниковых геодезических измерений (определений)	0.10	-

Приложение № 11  
к распоряжению  
комитета имущественных  
отношений администрации  
Пермского муниципального района  
от 21.07.2022 № 3090

			(определений)		
129	504854.43	2223997.18	Метод спутниковых геодезических измерений (определений)	0.10	–
130	504860.26	2223972.92	Метод спутниковых геодезических измерений (определений)	0.10	–
131	504861.17	2223971.31	Метод спутниковых геодезических измерений (определений)	0.10	–
132	504870.65	2223938.25	Метод спутниковых геодезических измерений (определений)	0.10	–
133	504835.91	2223921.14	Метод спутниковых геодезических измерений (определений)	0.10	–
134	504804.88	2223906.30	Метод спутниковых геодезических измерений (определений)	0.10	–
135	504760.09	2223885.07	Метод спутниковых геодезических измерений (определений)	0.10	–
136	504719.32	2223865.14	Метод спутниковых геодезических измерений (определений)	0.10	–
137	504679.32	2223842.00	Метод спутниковых геодезических измерений (определений)	0.10	–
138	504641.24	2223820.87	Метод спутниковых геодезических измерений (определений)	0.10	–
139	504615.76	2223806.12	Метод спутниковых геодезических измерений (определений)	0.10	–
140	504597.18	2223794.51	Метод спутниковых геодезических измерений (определений)	0.10	–
141	504557.05	2223769.82	Метод спутниковых геодезических измерений (определений)	0.10	–
142	504549.87	2223744.65	Метод спутниковых геодезических измерений (определений)	0.10	–
143	504513.23	2223722.56	Метод спутниковых геодезических измерений (определений)	0.10	–
144	504478.69	2223702.10	Метод спутниковых геодезических измерений (определений)	0.10	–
145	504443.08	2223681.19	Метод спутниковых геодезических измерений (определений)	0.10	–
146	504445.11	2223677.74	Метод спутниковых геодезических измерений (определений)	0.10	–
147	504480.72	2223698.65	Метод спутниковых геодезических измерений (определений)	0.10	–
148	504513.60	2223718.13	Метод спутниковых геодезических измерений (определений)	0.10	–
149	504533.65	2223686.44	Метод спутниковых геодезических измерений (определений)	0.10	–
150	504585.44	2223596.17	Метод спутниковых геодезических измерений (определений)	0.10	–
151	504572.36	2223589.85	Метод спутниковых геодезических измерений (определений)	0.10	–
152	504545.91	2223574.58	Метод спутниковых геодезических измерений (определений)	0.10	–
153	504508.59	2223552.37	Метод спутниковых геодезических измерений (определений)	0.10	–
154	504437.98	2223511.79	Метод спутниковых геодезических измерений (определений)	0.10	–
155	504400.62	2223492.13	Метод спутниковых геодезических измерений (определений)	0.10	–
156	504396.91	2223488.73	Метод спутниковых геодезических измерений (определений)	0.10	–
157	504398.84	2223486.70	Метод спутниковых геодезических измерений (определений)	0.10	–
158	504395.88	2223475.61	Метод спутниковых геодезических измерений (определений)	0.10	–
1	504399.74	2223474.58	Метод спутниковых геодезических измерений (определений)	0.10	–
3. Сведения о характерных точках части (частей) границы объекта					
Обозначение характерных точек части	Координаты, м		Метод определения координат характерной точки	Средняя квадратическая погрешность	Описание обозначения точки на
	X	Y			
границы				положения характерной точки (M <sub>д</sub> ), м	местности (при наличии)
1	2	3	4	5	6
–	–	–	–	–	–